

# ETC2.0 装着車への特殊車両通行許可簡素化制度

## 大型車誘導区間 通行条件マップ

# 愛 媛 県

- 分割メッシュ対応番号： 1 枚
- 20 万分の 1 縮尺地図： 14 枚

### <留意事項>

- ・ この地図は、国土地理院長の承諾を得て、同院発行の電子地形図（タイル）を複製したものである。（承諾番号 平 27 情複、第 979 号）
- ・ このマップは、大型車誘導区間の通行条件の確認以外の目的では使用できません。このマップを二次利用することはできません。

# 愛媛県エリア

【凡例】

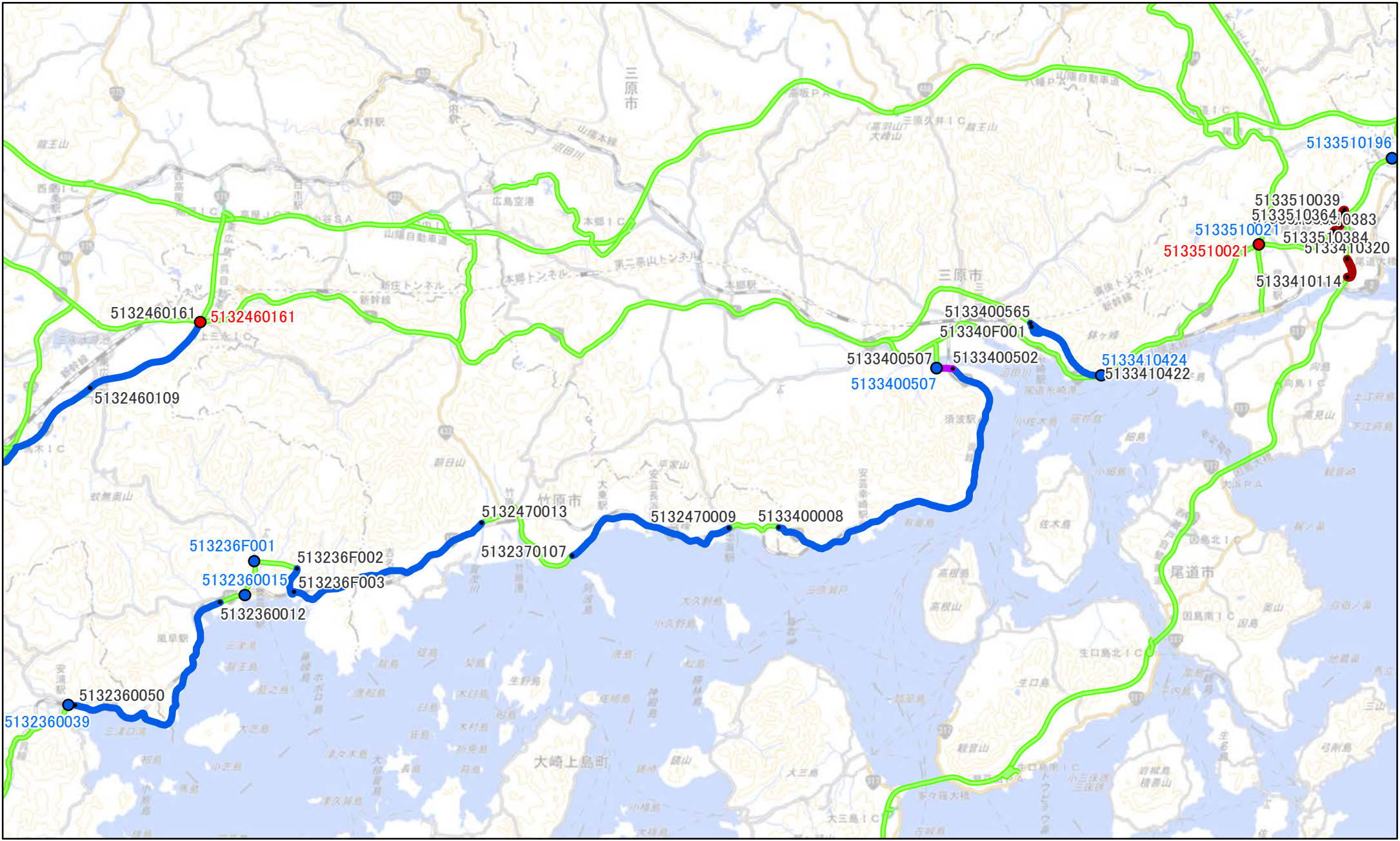
分割メッシュ

大型車誘導区間(平成27年10月版)

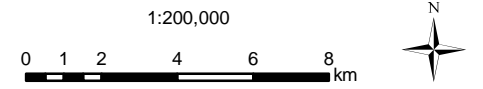
1:1,313,160

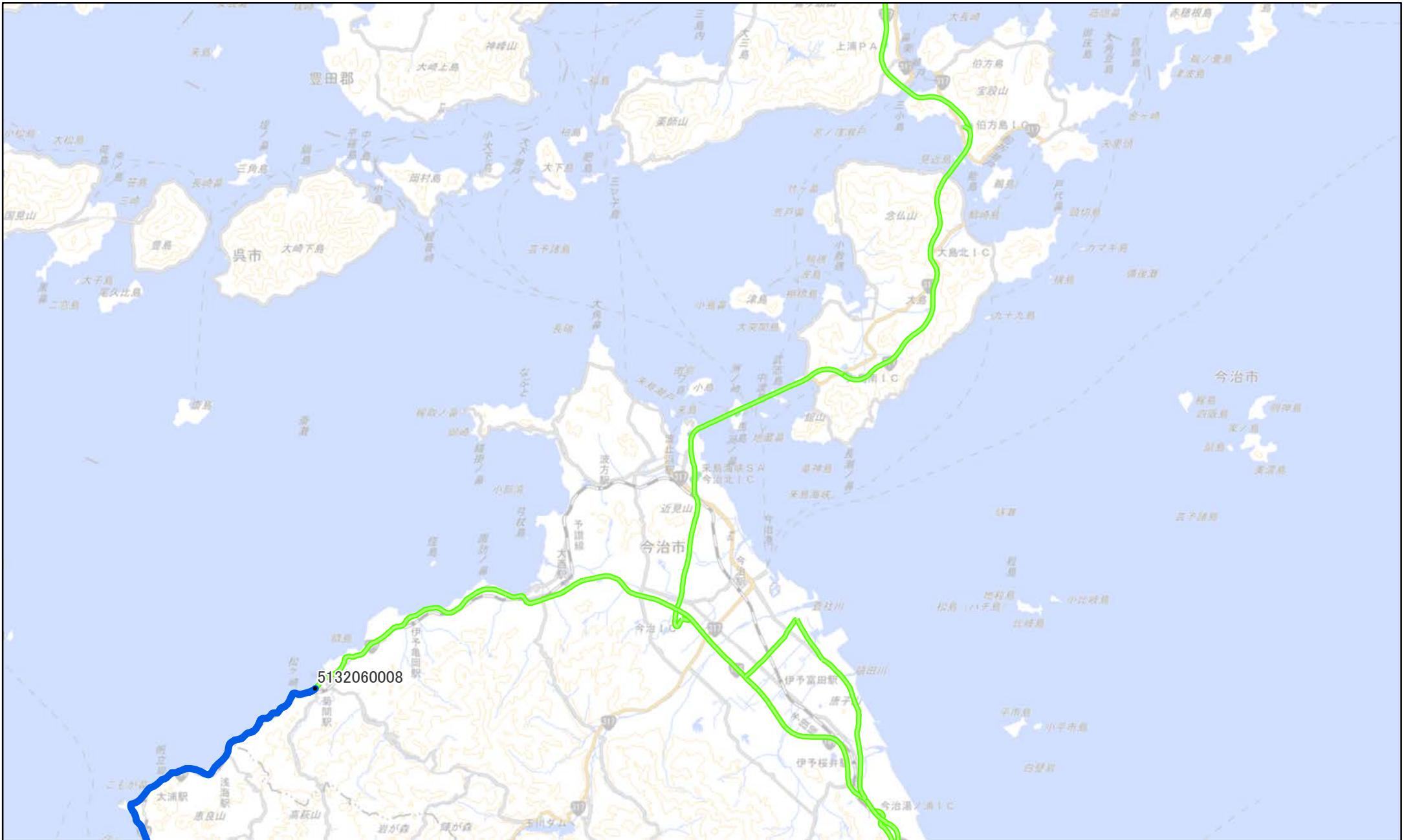
0 4.759.5 19 28.5 38 km





【凡例】		<スパン(路線)>			
● 個別審査	● 寸法C条件	● 個別審査	● 重量D条件	● 重量/寸法C条件	● 支障なし(AもしくはB条件)





【凡例】

<交差点>

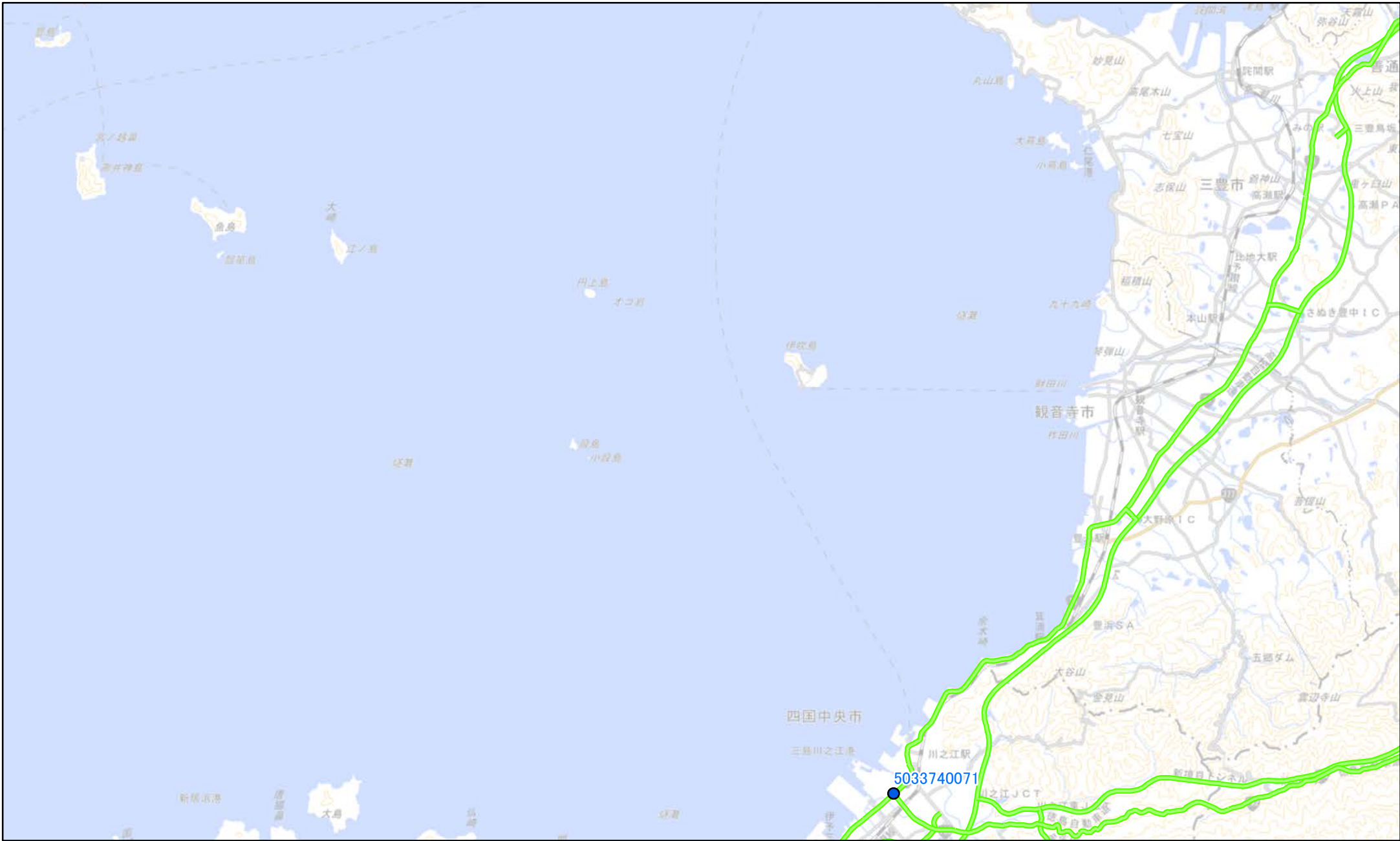
- 個別審査
- 寸法C条件

<スパン(路線)>

- 個別審査
- 重量D条件
- 重量/寸法C条件
- 支障なし(AもしくはB条件)

1:200,000





【凡例】

<交差点>

- 個別審査
- 寸法C条件

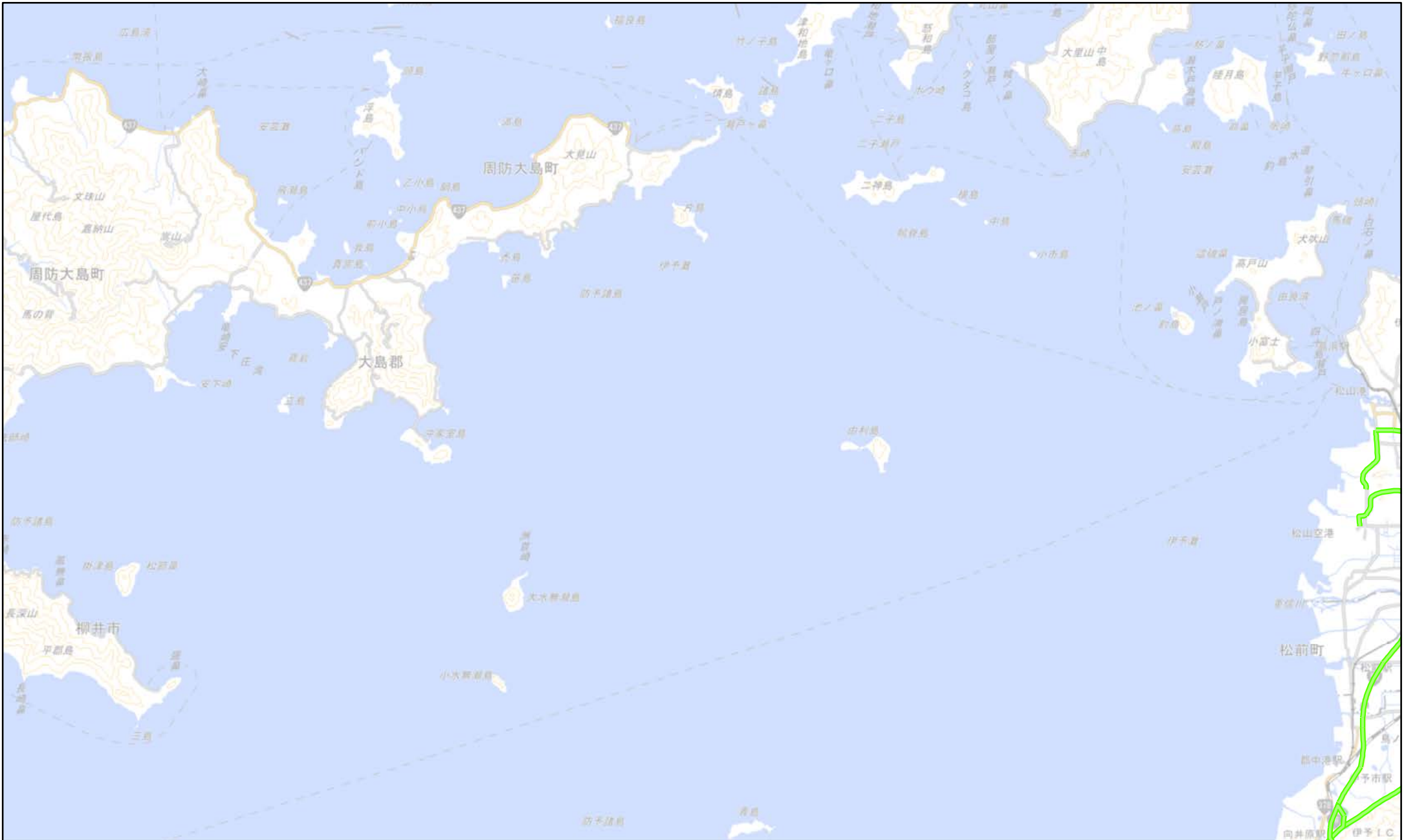
<スパン(路線)>

- 個別審査
- 重量D条件
- 重量/寸法C条件
- 支障なし(AもしくはB条件)

1:200,000

0 1 2 4 6 8 km





【凡例】


<交差点>

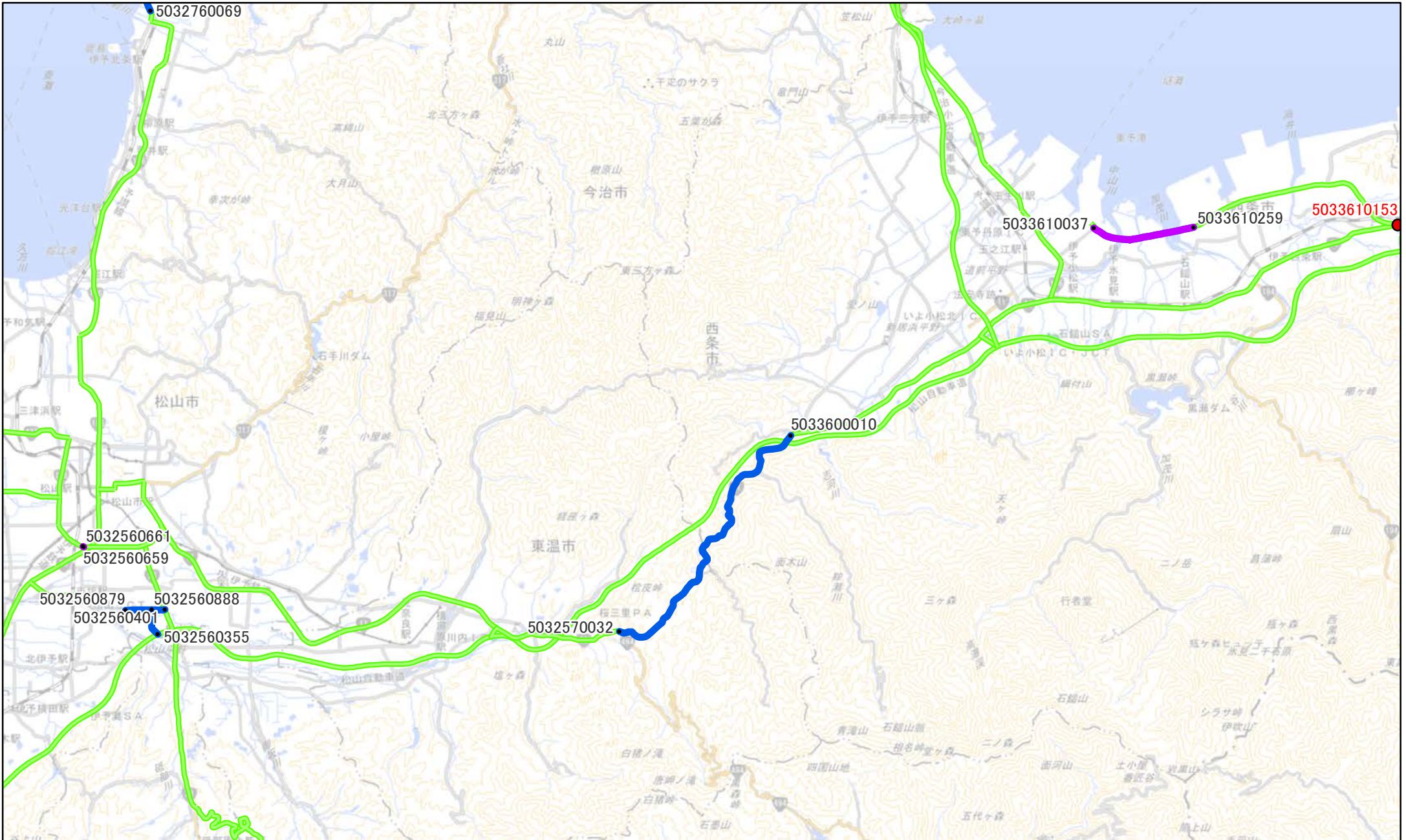
- 個別審査
- 寸法C条件

<スパン(路線)>

- 個別審査
- 重量D条件
- 重量/寸法C条件
- 支障なし(AもしくはB条件)

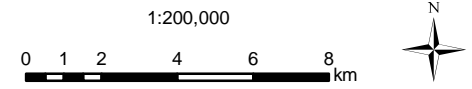
1:200,000

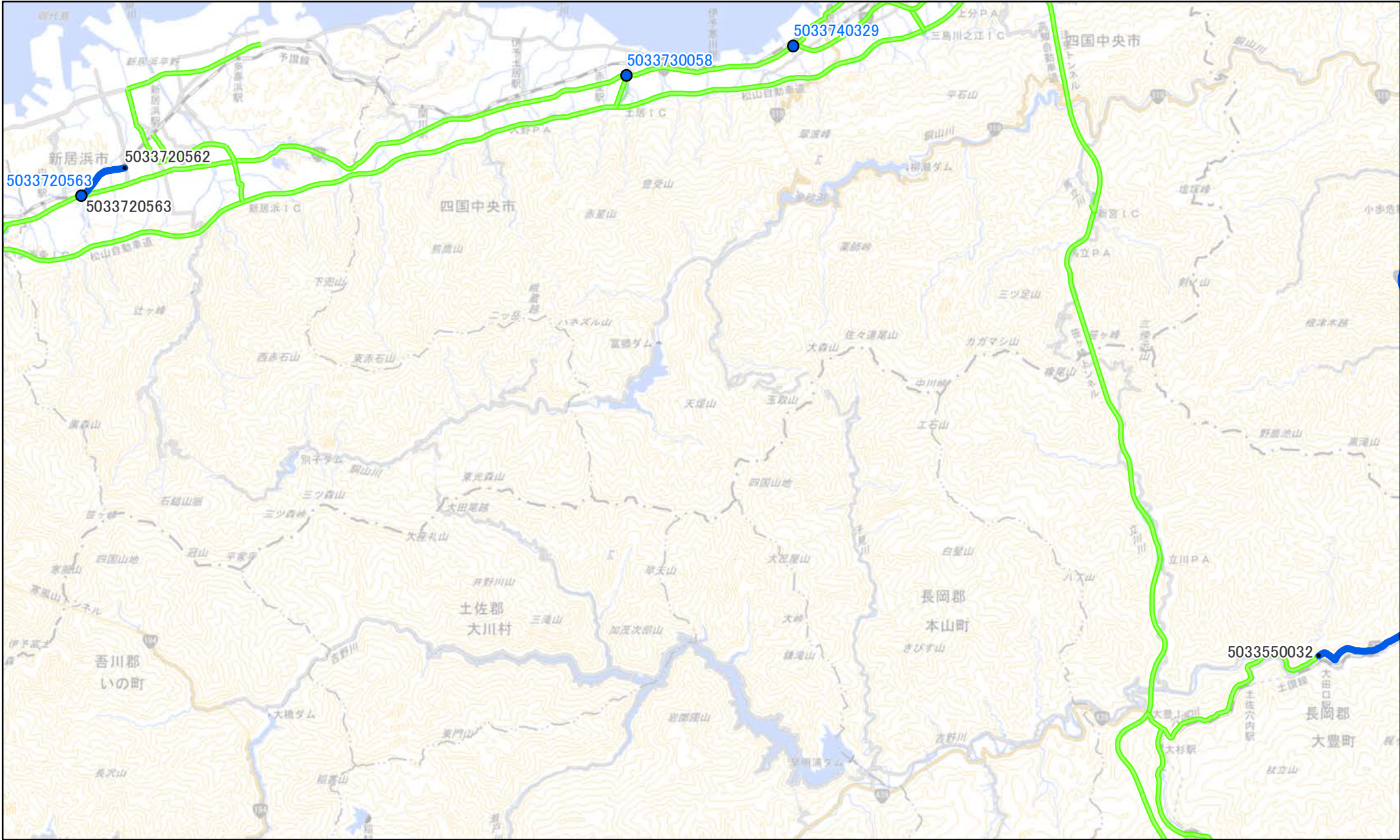




**【凡例】**

<交差点> ● 個別審査    ● 寸法C条件		<ルイン(路線)> ■ 個別審査    ■ 重量D条件    ■ 重量/寸法C条件    ■ 支障なし(AもしくはB条件)			
----------------------------	--	--	--	--	--





【凡例】

<交差点>

- 個別審査
- 寸法C条件

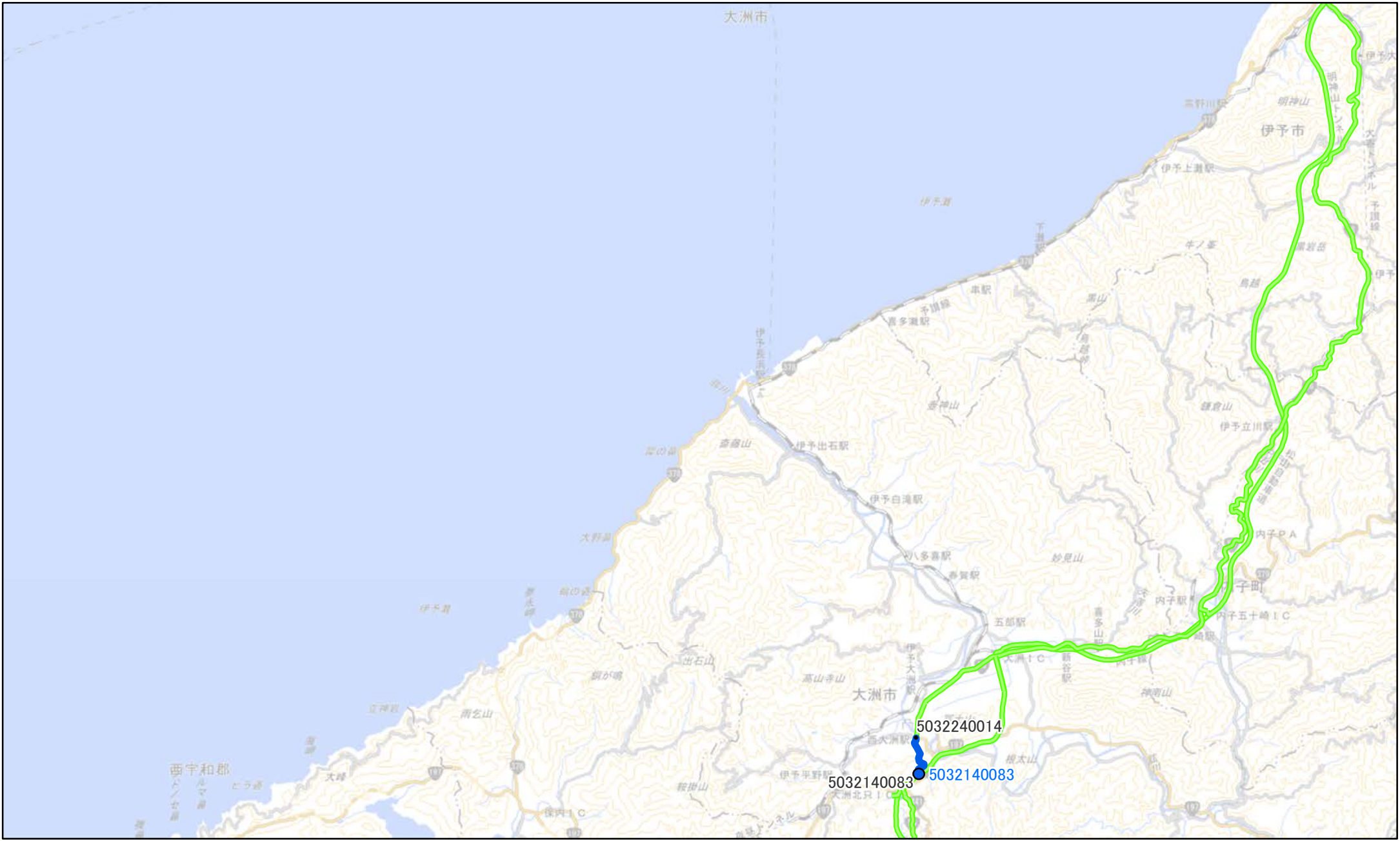
<スパン(路線)>

- 個別審査
- 重量D条件
- 重量/寸法C条件
- 支障なし(AもしくはB条件)

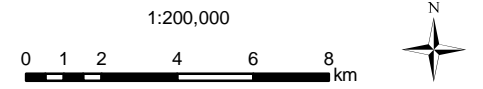
1:200,000

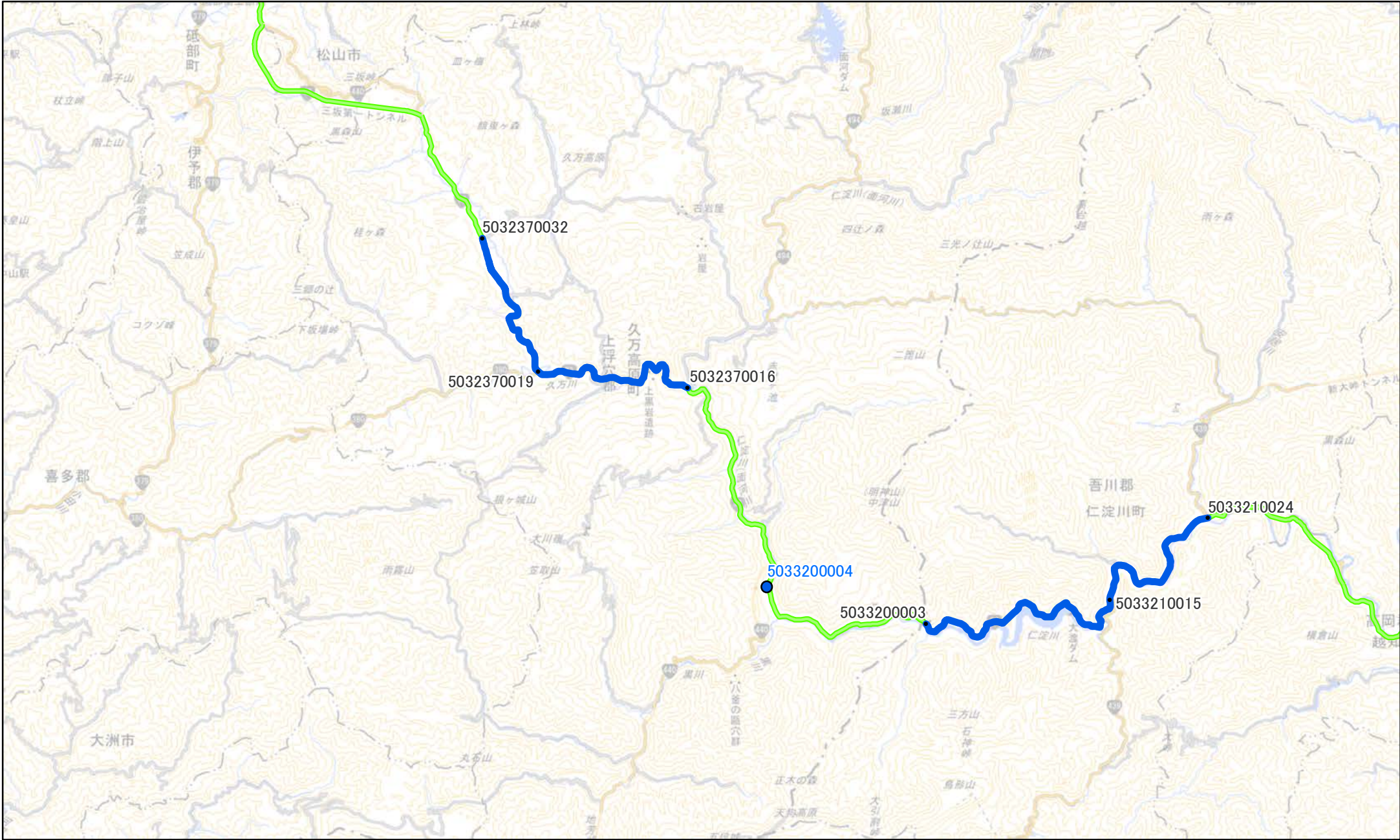






【凡例】	
<交差点>	<スパン(路線)>
● 個別審査	● 寸法C条件
● 個別審査	● 重量D条件
● 重量/寸法C条件	● 支障なし(AもしくはB条件)





【凡例】

<交差点>

- 個別審査
- 寸法C条件

<スパン(路線)>

- 個別審査
- 重量D条件
- 重量/寸法C条件
- 支障なし(AもしくはB条件)

1:200,000





【凡例】

<交差点>

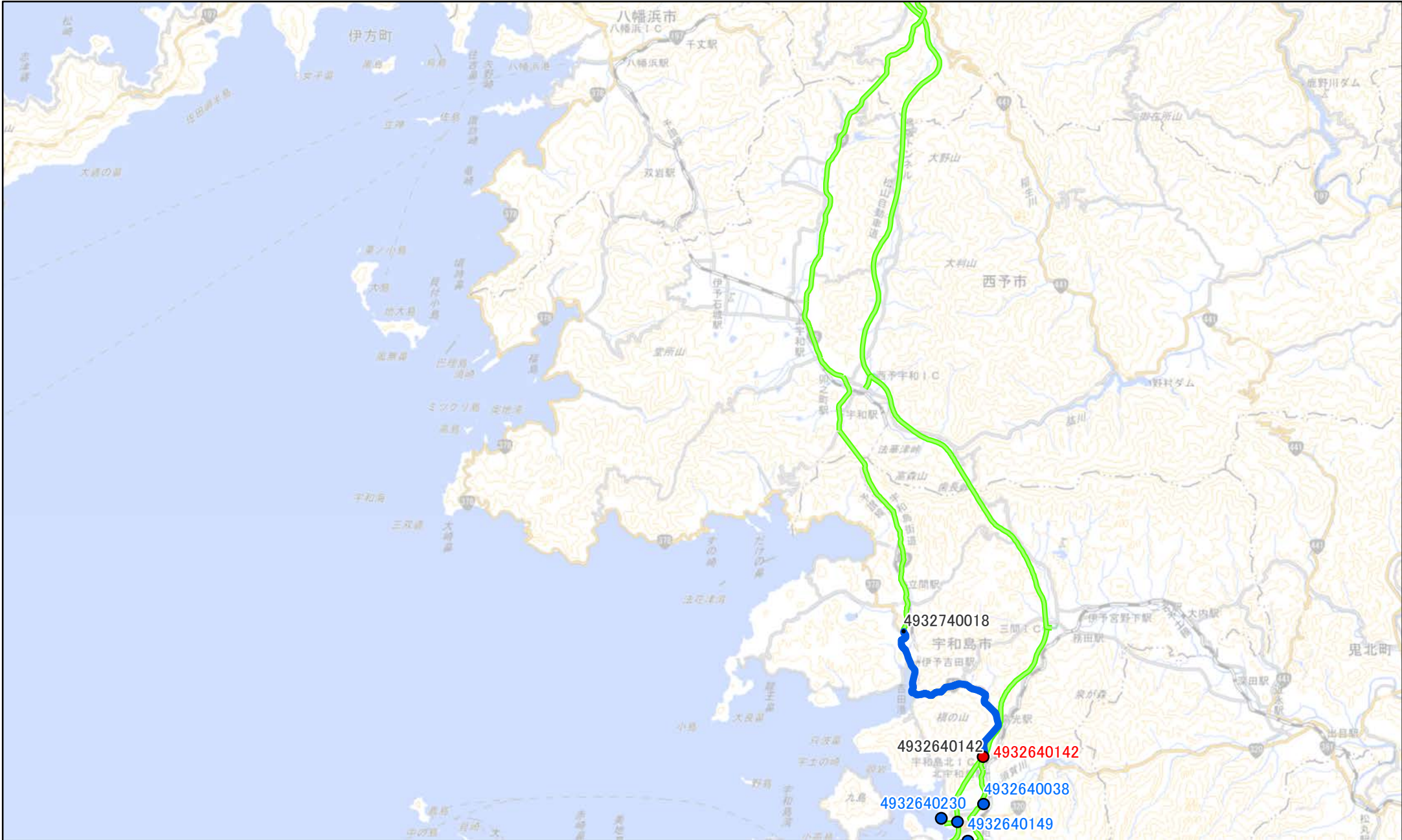
- 個別審査
- 寸法C条件

<スパン(路線)>

- 個別審査
- 重量D条件
- 重量/寸法C条件
- 支障なし(AもしくはB条件)

1:200,000





【凡例】

<交差点>

- 個別審査
- 寸法C条件

<スパン(路線)>

- 個別審査
- 重量D条件
- 重量/寸法C条件
- 支障なし(AもしくはB条件)

1:200,000





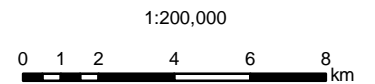
【凡例】

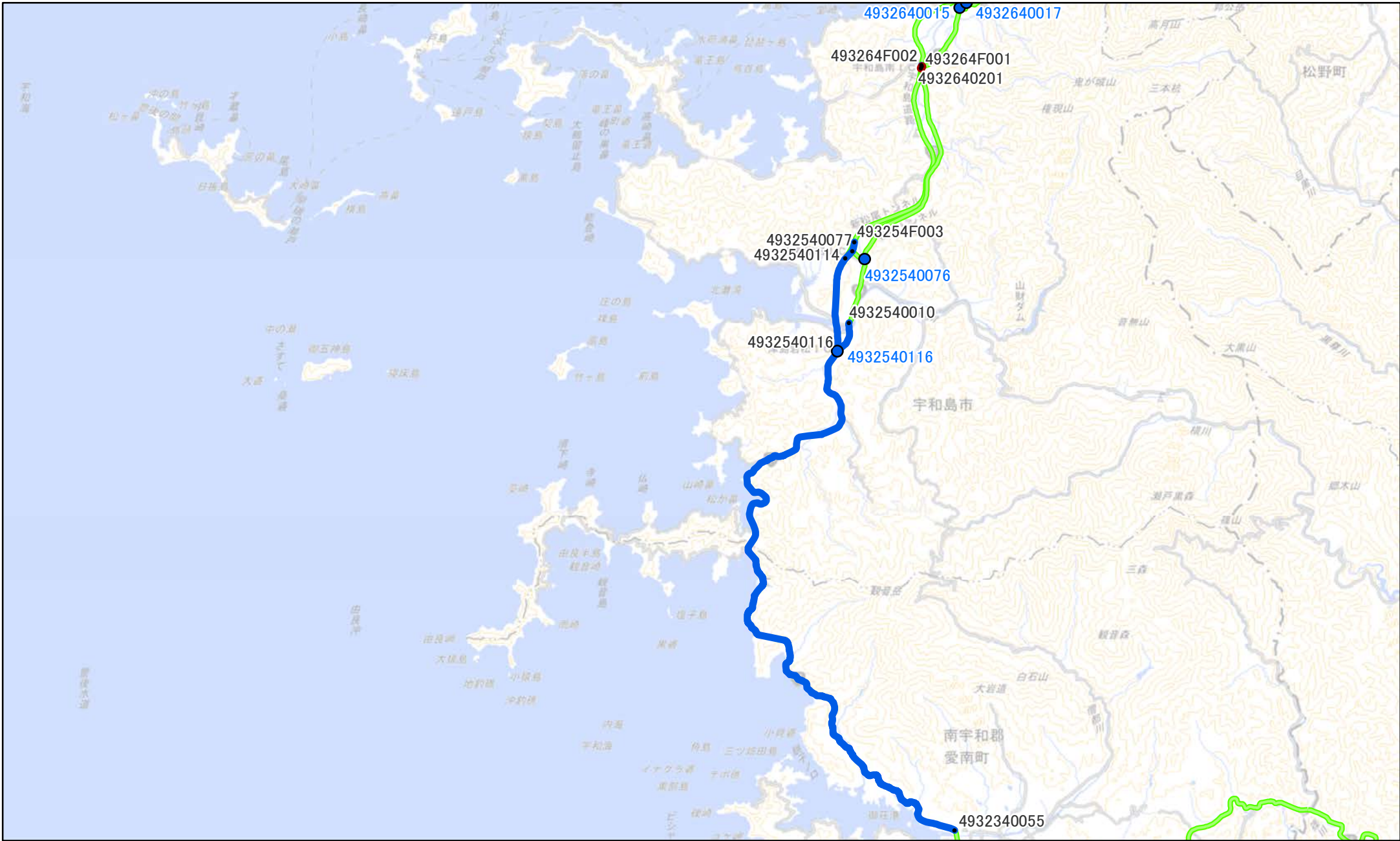
<交差点>

- 個別審査
- 寸法C条件

<スパン(路線)>

- 個別審査
- 重量D条件
- 重量/寸法C条件
- 支障なし(AもしくはB条件)





【凡例】

<交差点>

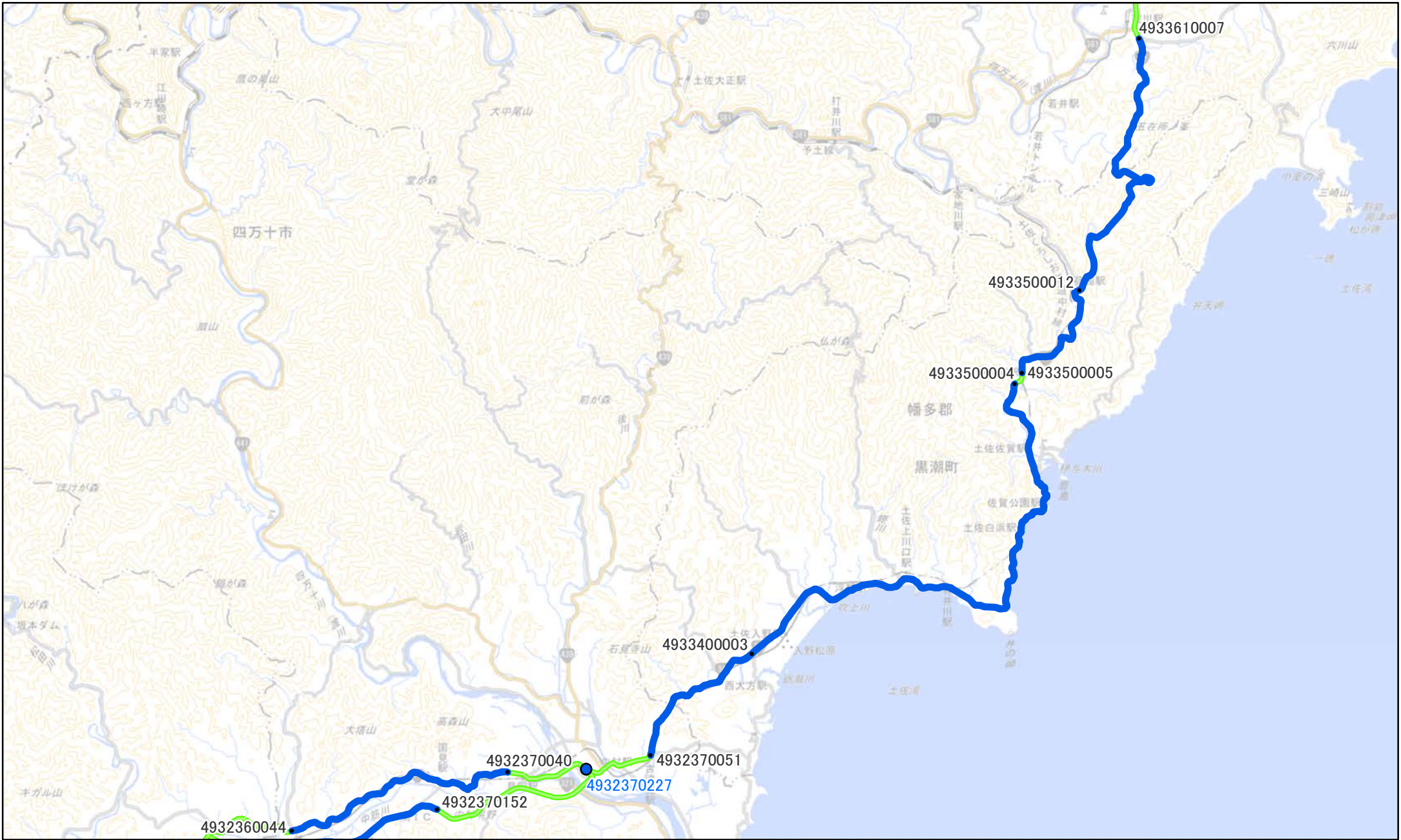
- 個別審査
- 寸法C条件

<スパン(路線)>

- 個別審査
- 重量D条件
- 重量/寸法C条件
- 支障なし(AもしくはB条件)

1:200,000





【凡例】

<交差点>

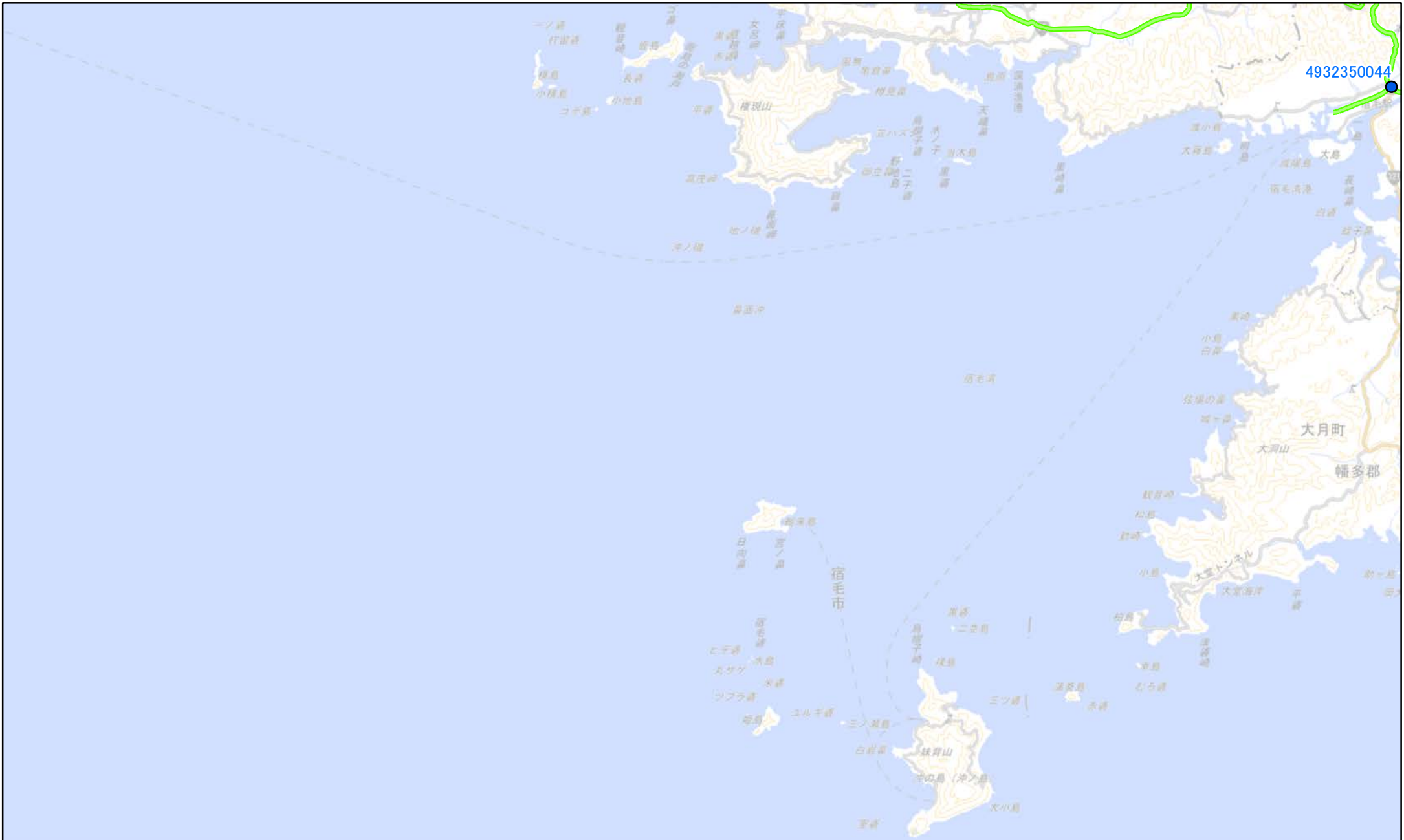
- 個別審査
- 寸法C条件

<スパン(路線)>

- 個別審査
- 重量D条件
- 重量/寸法C条件
- 支障なし(AもしくはB条件)

1:200,000





【凡例】

<交差点>

- 個別審査
- 寸法C条件

<スパン(路線)>

- 個別審査
- 重量D条件
- 重量/寸法C条件
- 支障なし(AもしくはB条件)

1:200,000

