

# ETC2.0 装着車への特殊車両通行許可簡素化制度

## 大型車誘導区間 通行条件マップ

# 大 阪 府

- 分割メッシュ対応番号： 2 枚
- 20 万分の 1 縮尺地図： 5 枚
- 5 万分の 1 縮尺地図： 5 枚

### <留意事項>

- ・ この測量法に基づく国土地理院承認（複製）R 4JH f328
- ・ 本製品を複製する場合には、国土地理院の長の承認を得なければならない。
- ・ このマップは、大型車誘導区間の通行条件の確認以外の目的では使用できません。このマップを二次利用することはできません。

# 大阪府

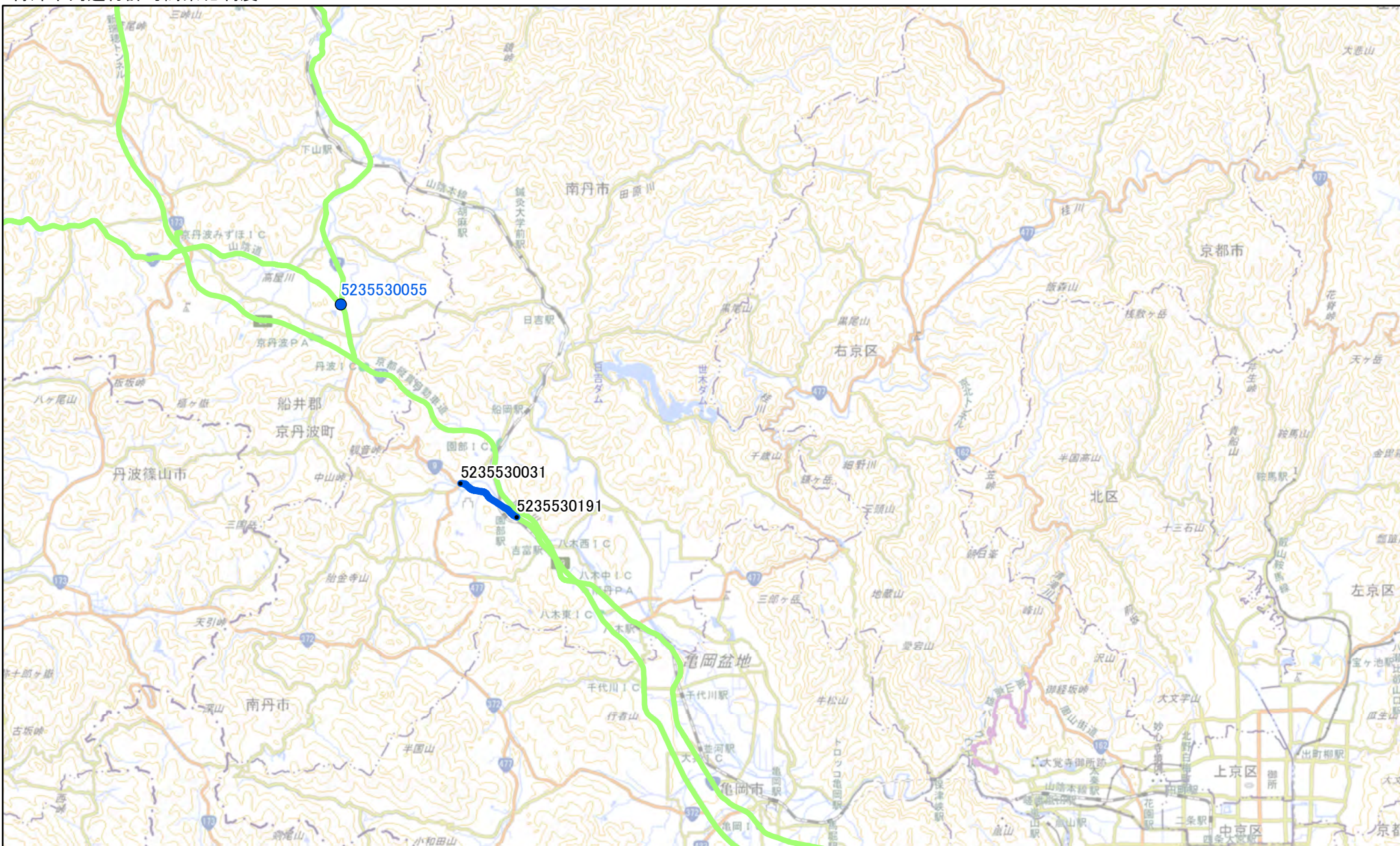
【凡例】

— 大型車誘導区間(令和5年3月版)

1:750,000

0 2.755.5 11 16.5 22 km





【凡例】


<交差点>

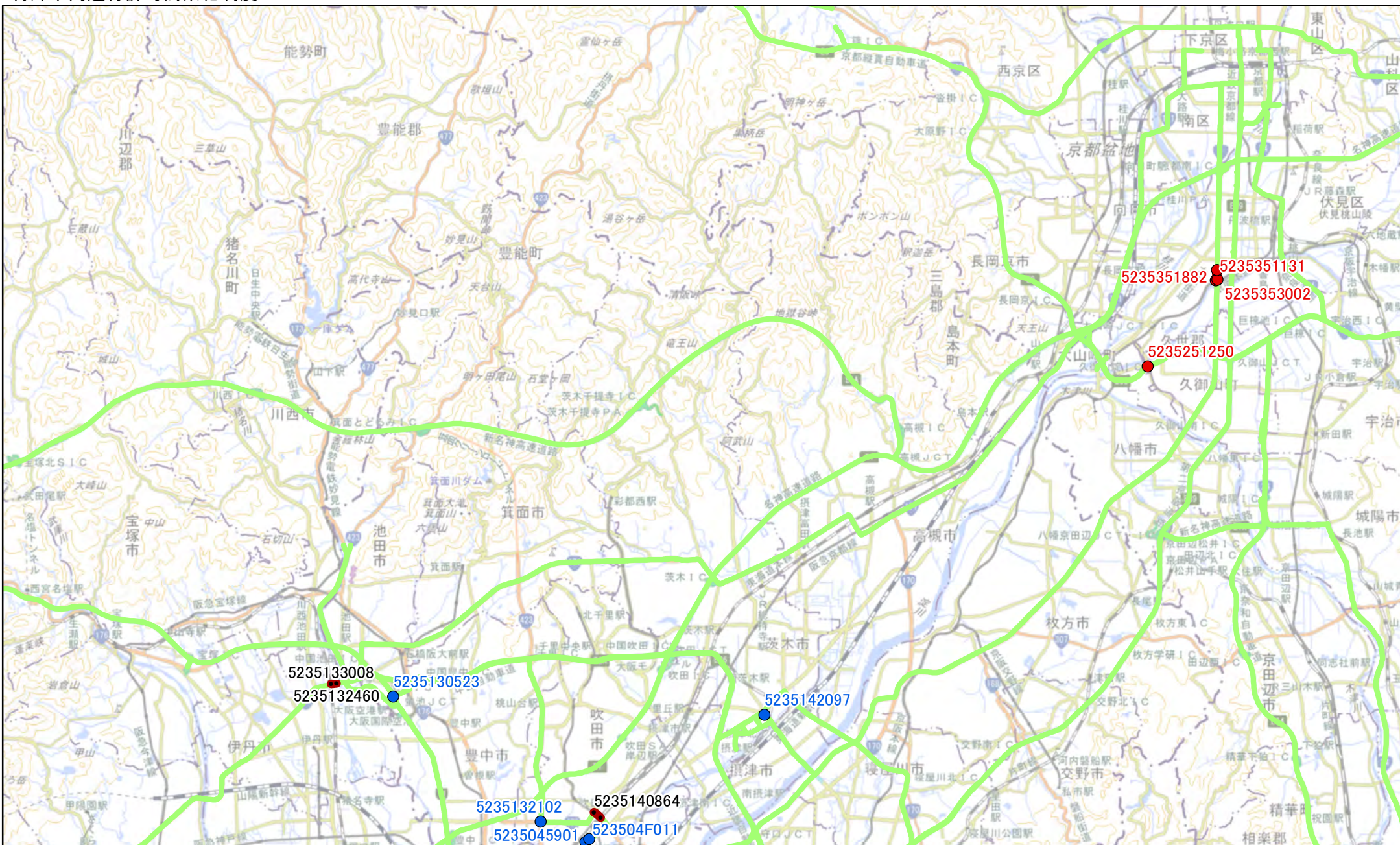
- 個別審査
- 寸法C条件

<スパン(路線)>

- 個別審査
- 重量D条件
- 重量/寸法C条件
- 支障なし(AもしくはB条件)

1:200,000





【凡例】


<交差点>

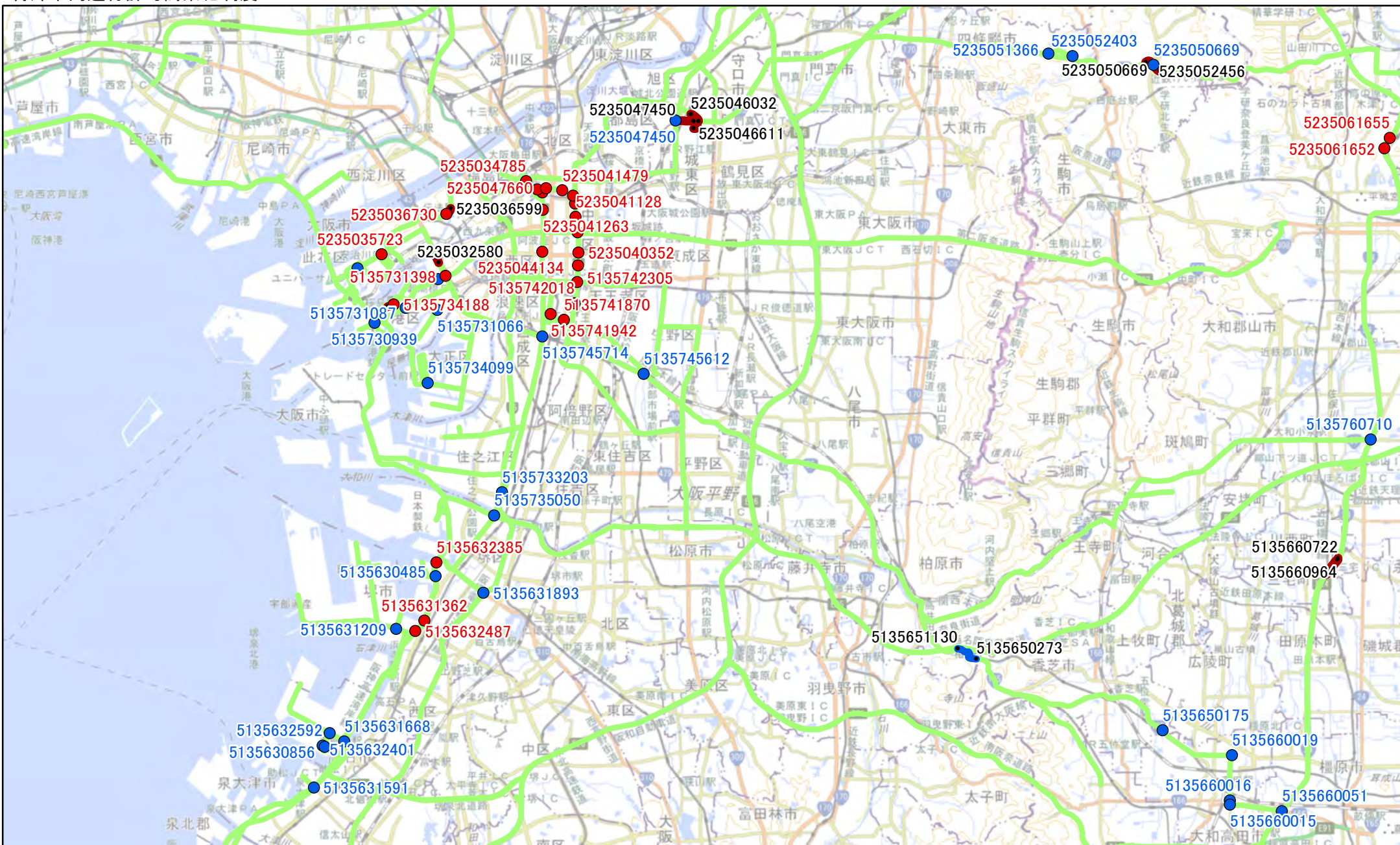
- 個別審査
- 寸法C条件

<ライン(路線)>

- 個別審査
- 重量D条件
- 重量/寸法C条件
- 支障なし(AもしくはB条件)

1:200,000





【凡例】

<交差点>

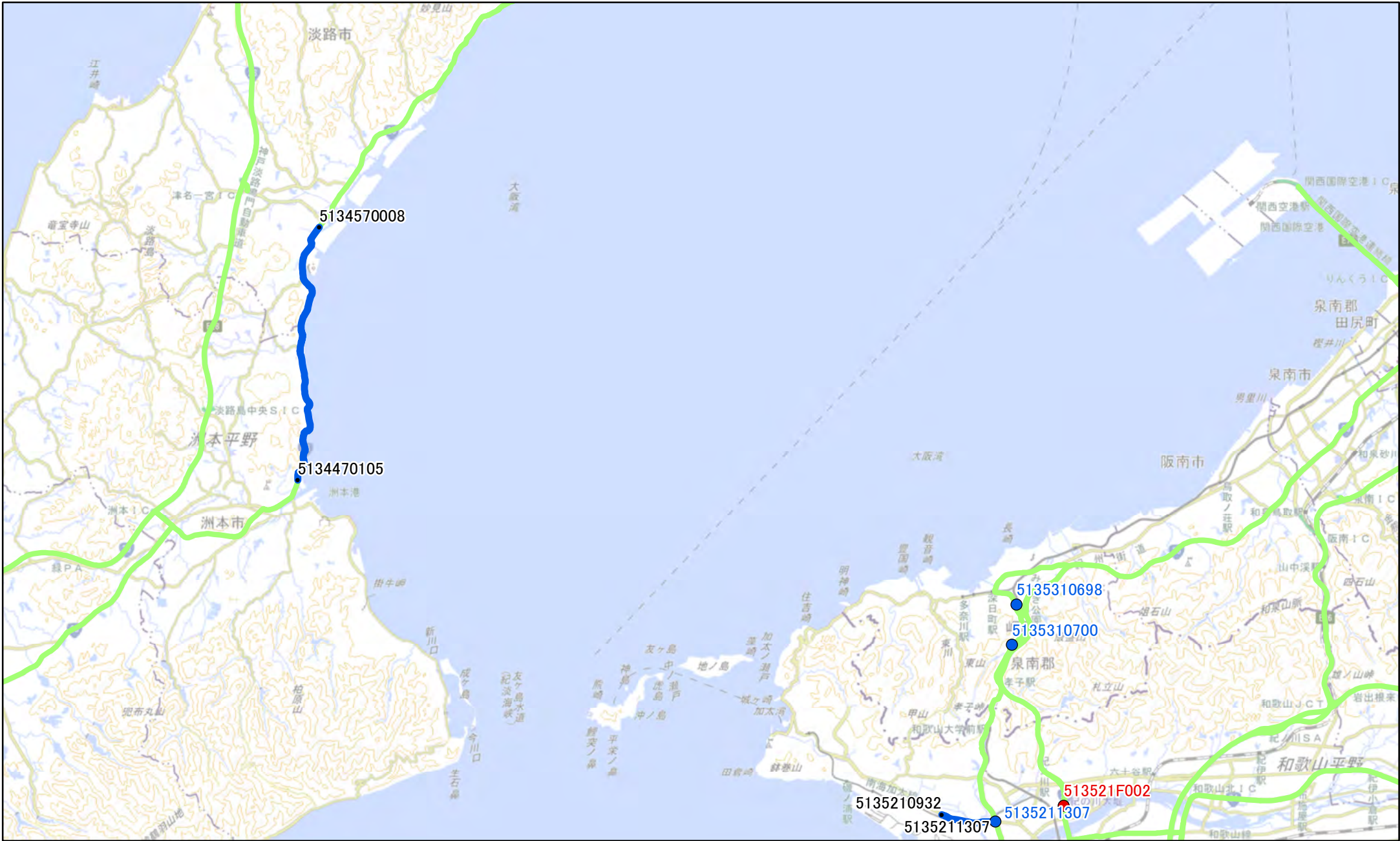
- 個別審査
- 寸法C条件

<スパン(路線)>

- 個別審査
- 重量D条件
- 重量/寸法C条件
- 支障なし(AもしくはB条件)

1:200,000





【凡例】

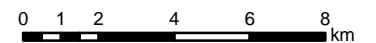
<交差点>

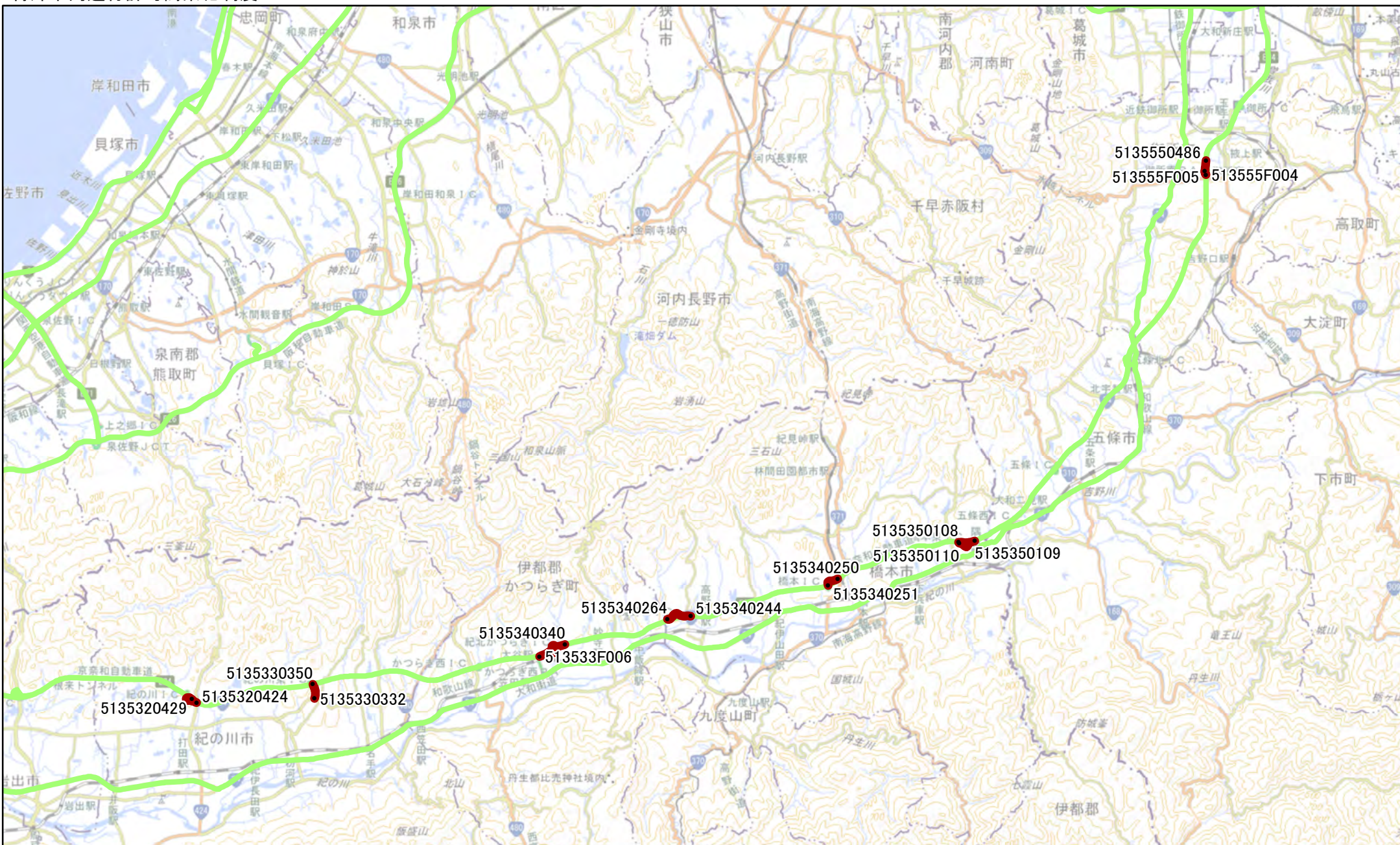
- 個別審査
- 寸法C条件

<スパン(路線)>

- 個別審査
- 重量D条件
- 重量/寸法C条件
- 支障なし(AもしくはB条件)

1:200,000





**【凡例】**

<交差点>

- 個別審査
- 寸法C条件

<スパン(路線)>

- 個別審査
- 重量D条件
- 重量/寸法C条件
- 支障なし(AもしくはB条件)

1:200,000



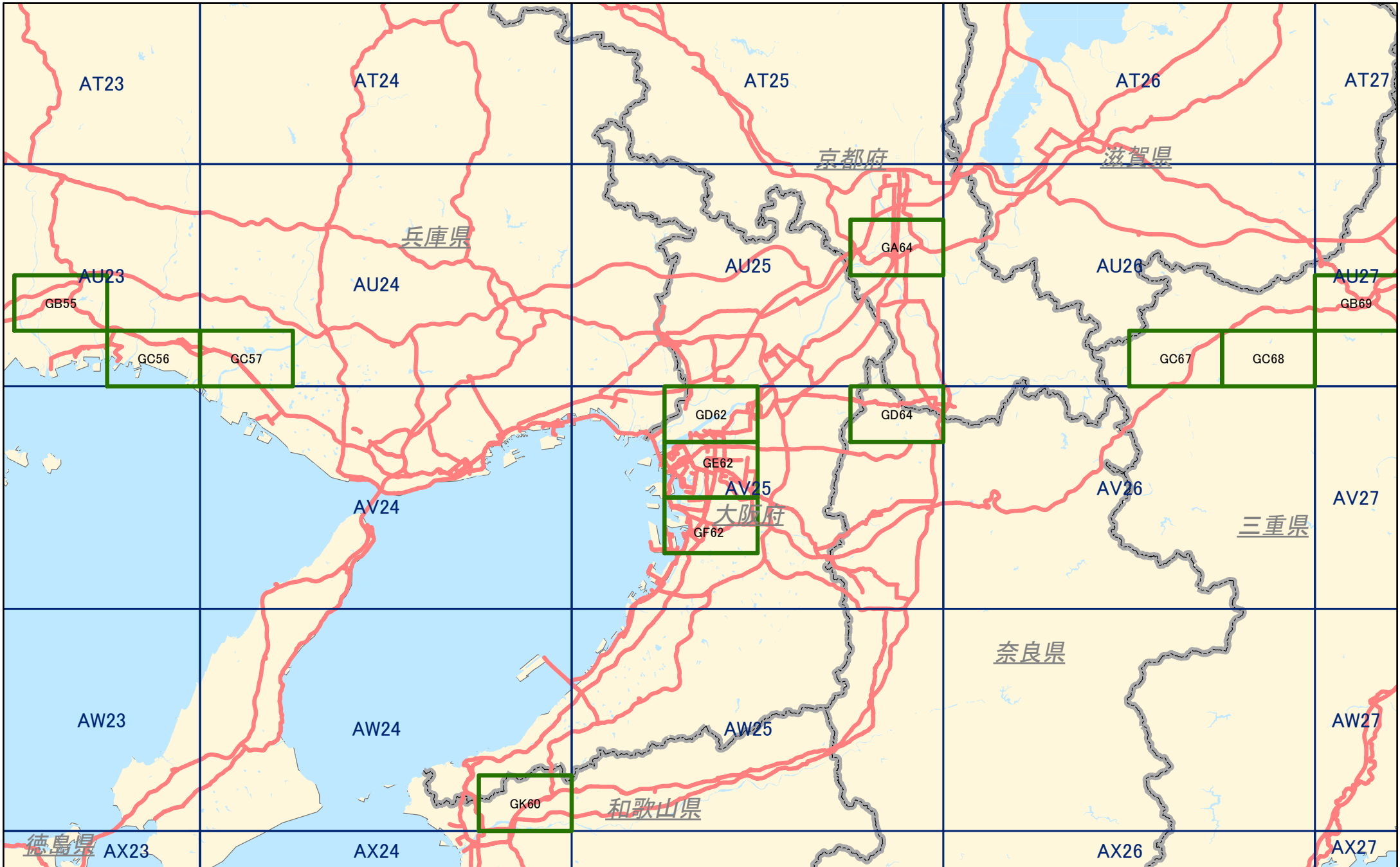
# 大阪府

【凡例】

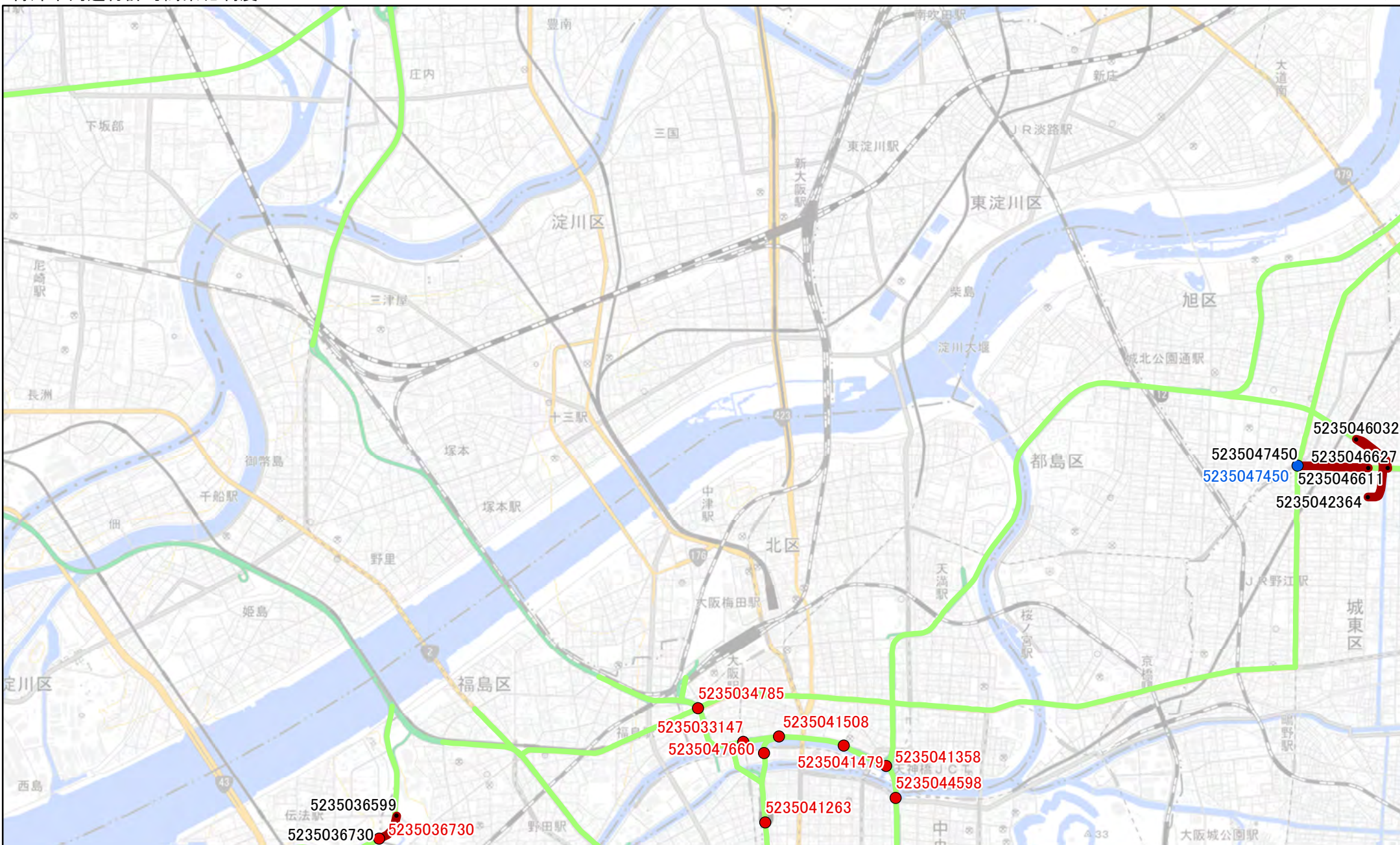
— 大型車誘導区間(令和5年3月版)

1:750,000

0 2.755.5 11 16.5 22 km




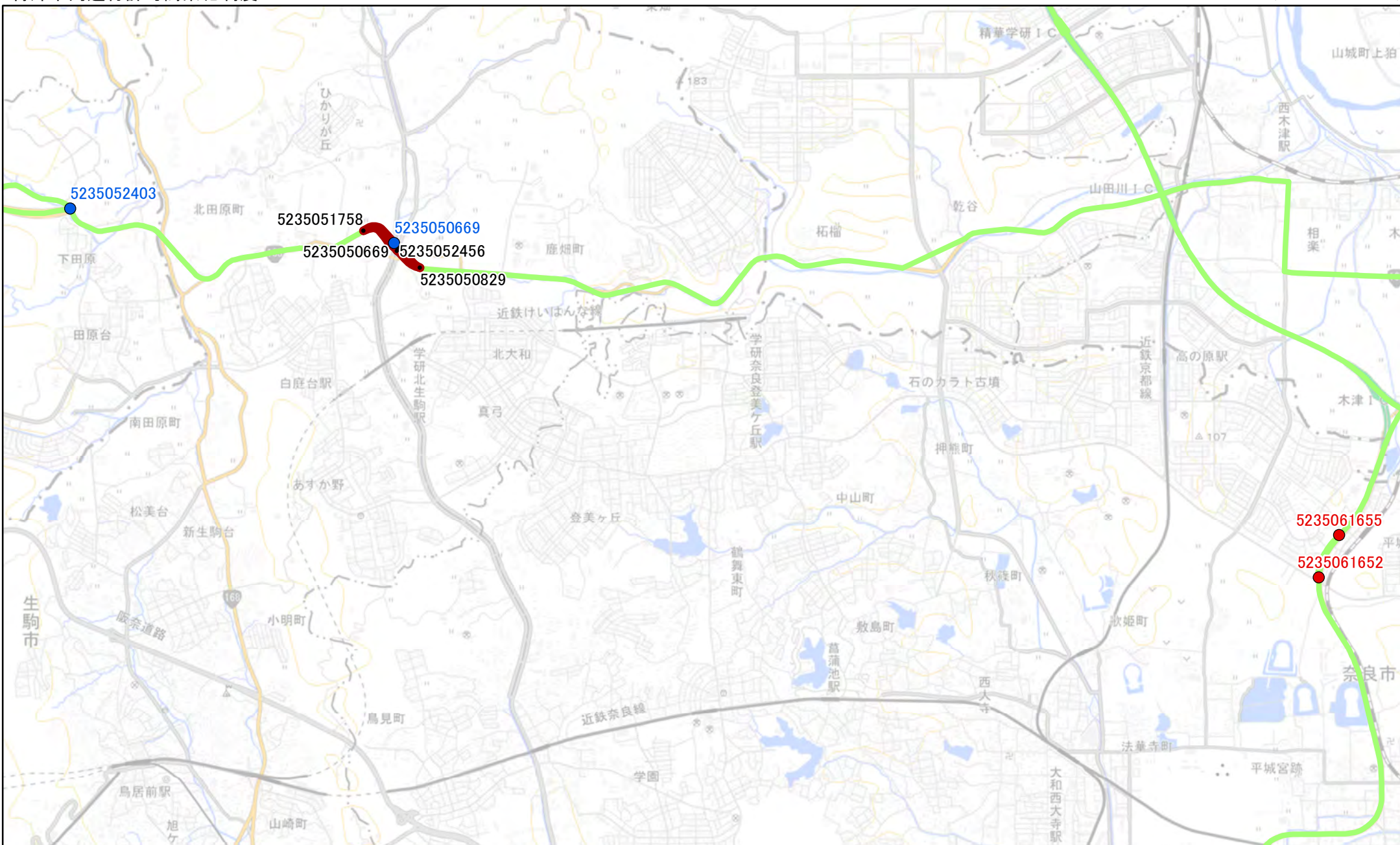




**【凡例】**

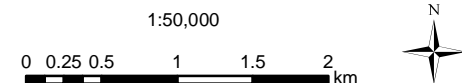
● 個別審査	● 寸法C条件	● 個別審査	● 重量D条件	● 重量/寸法C条件	● 支障なし(AもしくはB条件)
--------	---------	--------	---------	------------	------------------

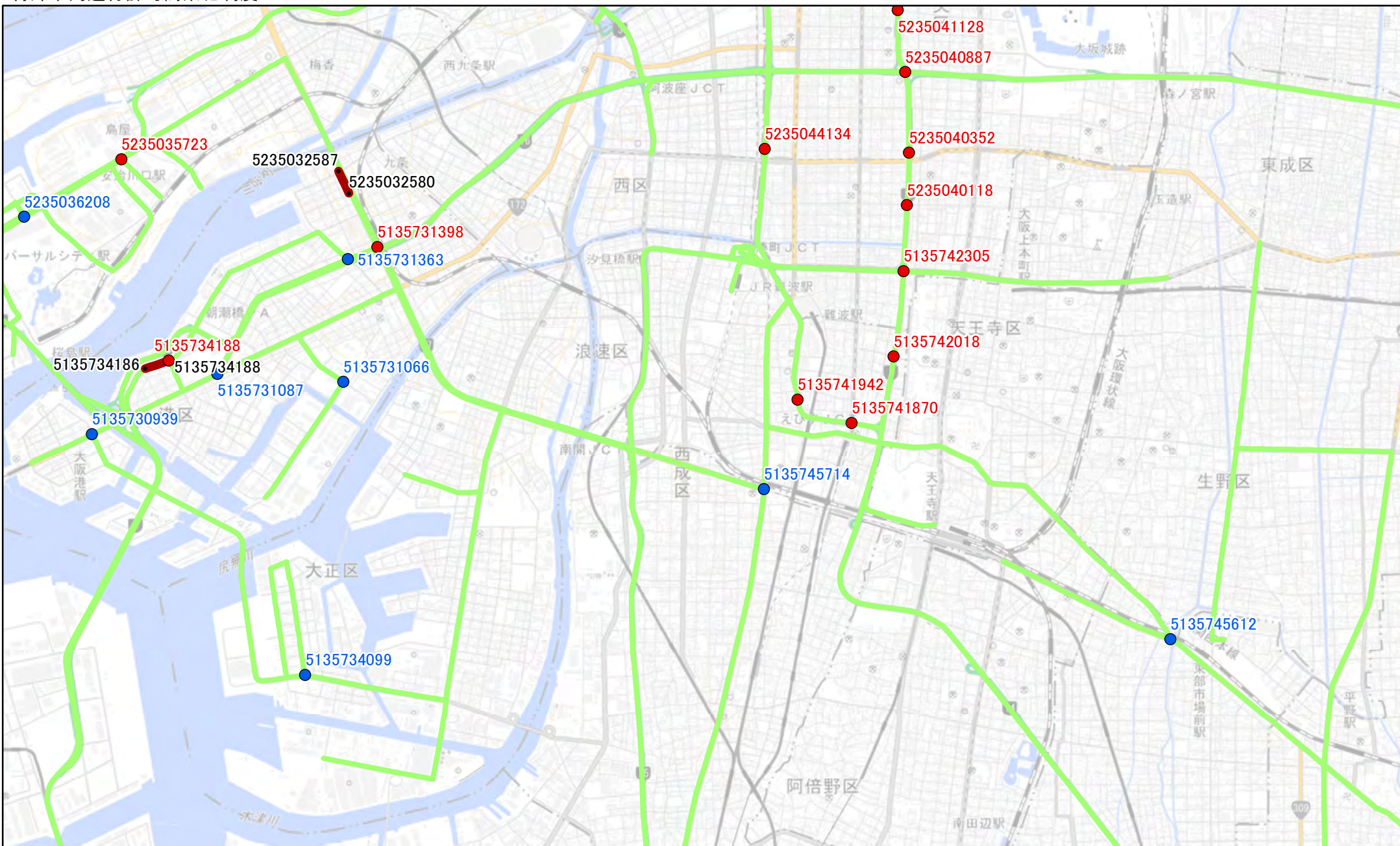




### 【凡例】


<交差点>		<スパン(路線)>			
● 個別審査	● 寸法C条件	● 個別審査	● 重量D条件	● 重量/寸法C条件	● 支障なし(AもしくはB条件)

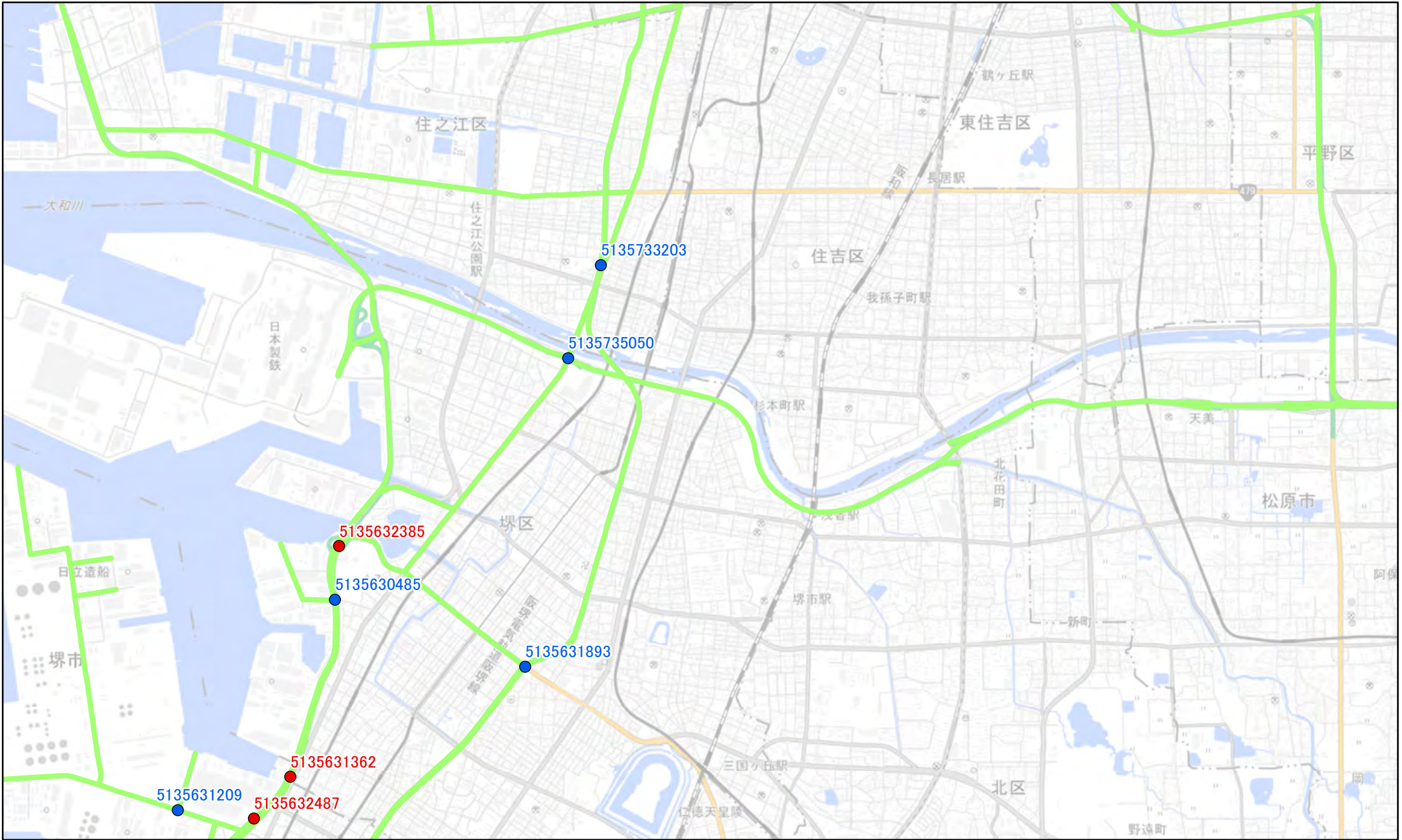




**【凡例】**

<p>&lt;交差点&gt;</p> <p>● 個別審査    ● 寸法C条件</p>		<p>&lt;スパン(路線)&gt;</p> <p>■ 個別審査    ■ 重量D条件    ■ 重量/寸法C条件    ■ 支障なし(AもしくはB条件)</p>			
---	--	---	--	--	--



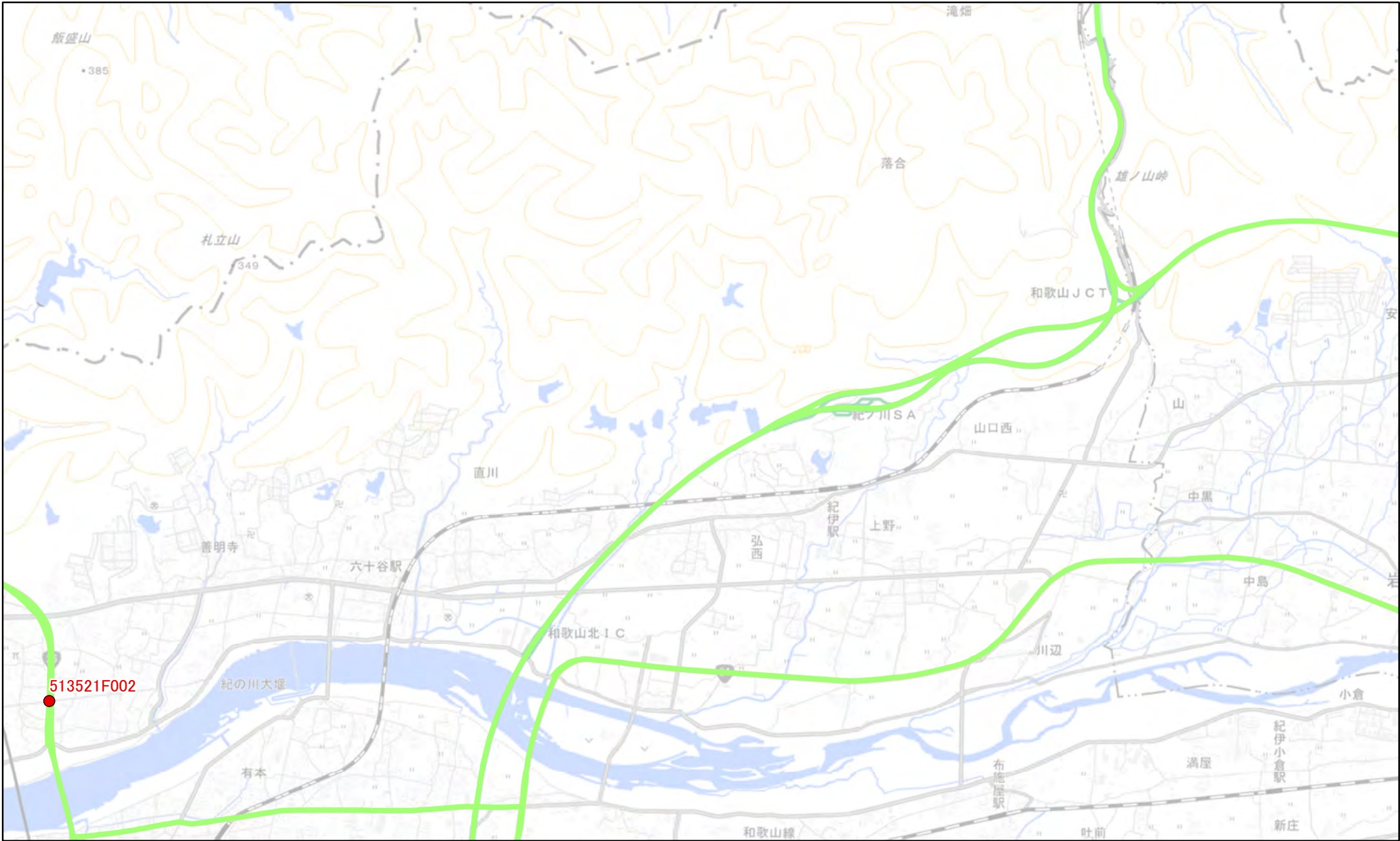


**【凡例】**

<交差点>		<ルイン(路線)>			
● 個別審査	● 寸法C条件	● 個別審査	● 重量D条件	● 重量/寸法C条件	● 支障なし(AもしくはB条件)

1:50,000

0 0.25 0.5 1 1.5 2 km



**【凡例】**

<交差点>		<スパン(路線)>			
● 個別審査	● 寸法C条件	● 個別審査	● 重量D条件	● 重量/寸法C条件	● 支障なし(AもしくはB条件)

